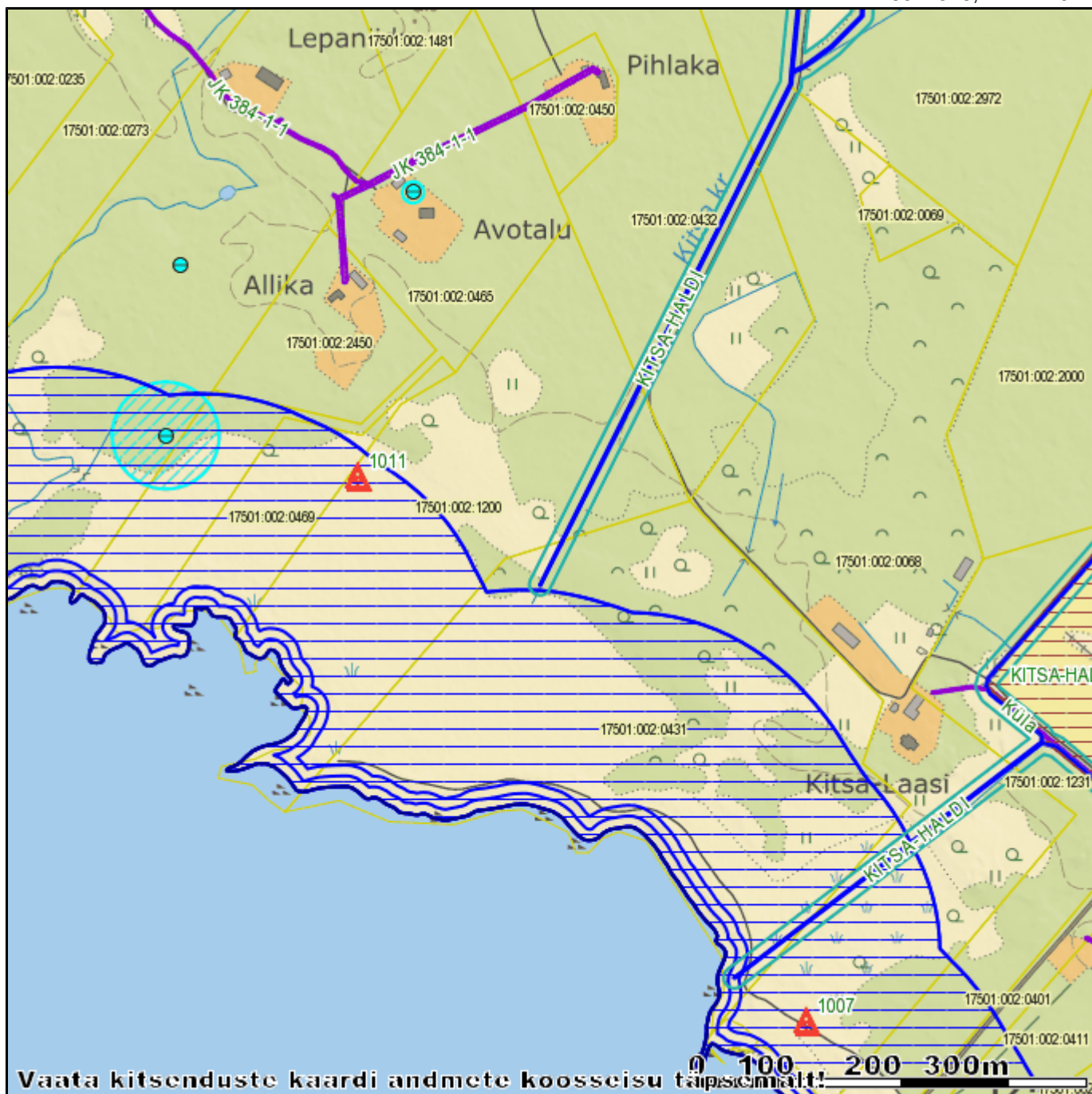


Maakatastri kitsenduste väljavõte











































































Vastavalt looduskaitseaduse § 53 ei kuvata I ja II kat. kaitseobjekte

X = 6517378, Y = 412074



X = 6516365, Y = 411060

M 1:5635

<p>Keskkonnakaitseobjektid</p> <ul style="list-style-type: none">  kaitstav loodusobjekt  nitraaditundlik ala  vääriselupaik  kaitstav loodusobjekt  keskkonnaseirejaam <p>Muud riiklikult olulised objektid</p> <ul style="list-style-type: none">  geoloogilised piirangud  kultuurimälestis  planeeringuala  riigikaitsealine maa  geodeetiline märk  kultuurimälestis  saasteallikas <p>Veekaitseobjektid</p> <ul style="list-style-type: none">  allikas, karst  maaparanduse reg. võrk  sanitaarkaitseala  veehaare  veekogu  eesvool  rannajoon  allikas, karst  sanitaarkaitseala  veehaare 	<p>Tehnorajatised</p> <ul style="list-style-type: none">  alajaam  gaasiehitus  lennuväli  surveehitis  vee- ja kanal. ehitis  talumiskohustusega tehnorajatis  elektriliin  gaasitorustik  raudtee  surveehitis  survetorustik  tee  telekom. liin  vee- ja kanal. torustik  talumiskohustusega tehnorajatis  alajaam  gaasiehitus  surveehitis  telekom. mast  vee- ja kanal. ehitis  talumiskohustusega tehnorajatis 	<p>Veekaitseobjektid</p> <ul style="list-style-type: none">  maaparandushoiuala  matmispaiga sanitaarkaitseala  ranna või kalda piirangud  veehaarde piirangud <p>Keskkonnakaitseobjektid</p> <ul style="list-style-type: none">  kaitseobjekti piirangud  kaitsmata põhjaveega ala  metsa kitsendused  paikne saasteallikas  valgala reostuskaitsevöönd <p>Muud maakasutuspiirangud</p> <ul style="list-style-type: none">  geod. märgi kaitsevöönd  geoloogilised piirangud  muinsuskaitse kitsendused  planeeringuala  riigikaitse kitsendused
	<p>Katastrikaart</p> <ul style="list-style-type: none">  registreeritud KÜ  toimikuga seotud LÜ  piiriettepanek  aeguv LÜ <p>Halduspiirid</p> <ul style="list-style-type: none">  Omavalitsus  Maakond  Riigipiir  Eesti-Vene kontrolljoon 	<p>Tehnorajatisest tulenevad piirangud</p> <ul style="list-style-type: none">  elektripaigaldise kaitsevöönd  gaasipaigaldise kaitsevöönd  lennuvälja lähiümbrus  liinirajatis kaitsevöönd  raudtee kaitsevöönd  surveeadme kaitsevöönd  talumiskohustusega ala  tee kaitsevöönd  vee- ja kanal. kaitsevöönd

Väljavõte näitab andmeid katastris registreeritud kitsendusi põhjustavate objektide kohta