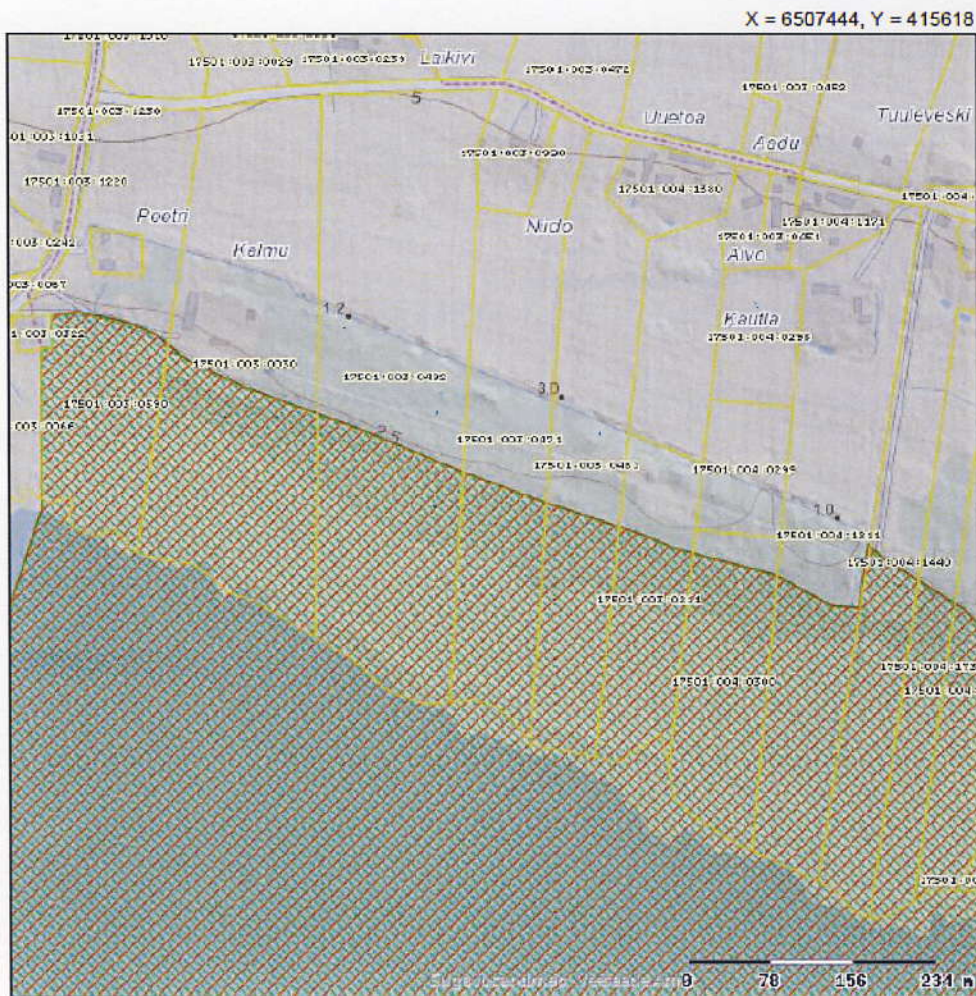


Väljavõte Üleujutusvalade kaardirakendusest.





X = 6506529, Y = 414703

M 1:5377

Kaardiserveris olev info ja sellest tehtud väljavõtted on informatiivsed ning ei ole ametlikud. Väljavõtete kasutamisel peab ära märkima nende päritolu.

Esinemistõenäosus 1 x 10 aasta jooksul

-  Üleujutusala
-  Hoonealad
-  Supluskohad
-  Komplekskäärtised
-  Pinnaveehaarded
-  Reoveekäärtised
-  Registreeritud KÜ
-  Linnuala